



GUÍA DEL GRAND DÉPART PAYS BASQUE

Toda la información que necesitas para
vivir a tope esta cita histórica

1, 2 y 3 de Julio



Welcome to
the Bike Country 

araba  **álava**
foru aldundia diputación foral

Bizkaia
foru aldundia
diputación foral

 **Gipuzkoako**
Foru Aldundia
Diputación Foral
de Gipuzkoa

EUSKADI
BASQUE COUNTRY

VITORIA
GASTEIZ
green capital

Bilbao

 **DONOSTIA**
SAN SEBASTIÁN

Esta guía de movilidad está en constante actualización.
Descárgate la última versión en <https://www.letour.euskadi.eus>

1. NORMAS GENERALES

Los días 1, 2 y 3 de julio evitar coger el coche a no ser que sea imprescindible. Seguir las indicaciones de la Ertzaintza y la Policía Municipal, así como de los Tour-Lagunak.



PEATONES:

Seguridad: utiliza los pasos habilitados.



MOVILIDAD ACTIVA:

A pie o en bici, lo mejor.



TRANSPORTE PÚBLICO.

Muévete en transporte público. Si puede ser, en tren y metro.



VEHÍCULOS PRIVADOS

No cojas el coche.
Prohibido aparcar en el recorrido.



APARCAMIENTOS DISUASORIOS:

No pierdas tiempo buscando sitio para estacionar.



PUNTOS EXCEPCIONALES:

Laga, Laida, Pike, Vivero, Jaizkibel, Igeldo... Algunos puntos van a estar cerrados.



AEROPUERTOS:

Planifica con antelación el desplazamiento.



VIAJES:

Planifica con antelación el desplazamiento.



CARAVANAS Y CAMPERS:

Acude directo a puntos habilitados para una estancia cómoda.

2. CONSEJOS DE SEGURIDAD EN CARRERA

El ciclismo es un gran espectáculo, pero recuerde:

- Proteja a sus hijos/hijas.
- No arriesgue nada por una foto.
- No corra junto a los ciclistas.
- Respete el esfuerzo de los ciclistas.
- No encienda bengalas en la carretera.
- Mantenga a sus mascotas con correa en todo momento.
- No invada la carretera.

Para que el espectáculo pueda continuar.



EMERGENCIAS

112

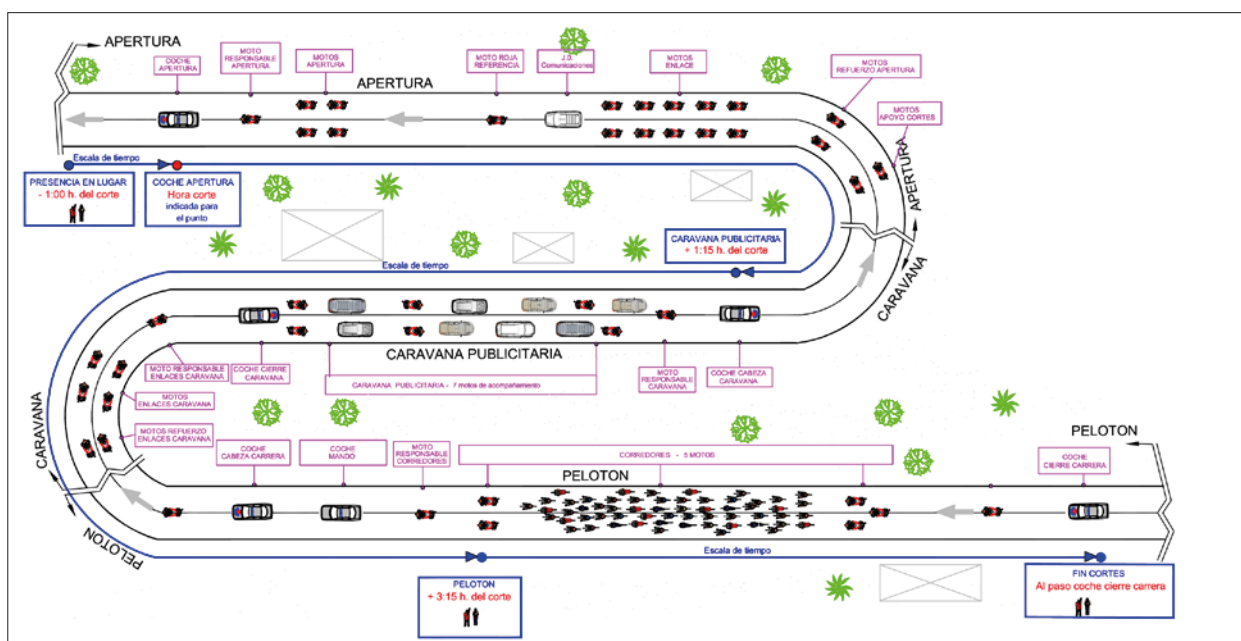


2.4 VEHÍCULOS PRIVADOS:

Evitar, salvo en casos estrictamente necesarios, los desplazamientos en vehículos privados. Prohibido aparcar en el recorrido.

Los días 1, 2 y 3 de julio, las afecciones generales al tráfico se extenderán de 8 a 20 horas.

¿CÓMO SE DESARROLLA UNA ETAPA DEL TOUR DE FRANCIA?



El circuito se cierra 1 hora y 30 minutos antes del paso de la caravana publicitaria y se abre una hora después del paso de la carrera, salvo excepciones (consulta las excepciones). Durante todas esas horas la carretera estará totalmente cerrada a vehículos.

NO SE PUEDE APARCAR EN EL RECORRIDO (EN NINGÚN CASO NI MOMENTO).

Consulta las afecciones al tráfico en tiempo real en **WAZE**.

Descárgate la aplicación:



4. SEGUNDA ETAPA

VITORIA-GASTEIZ › DONOSTIA / SAN SEBASTIÁN

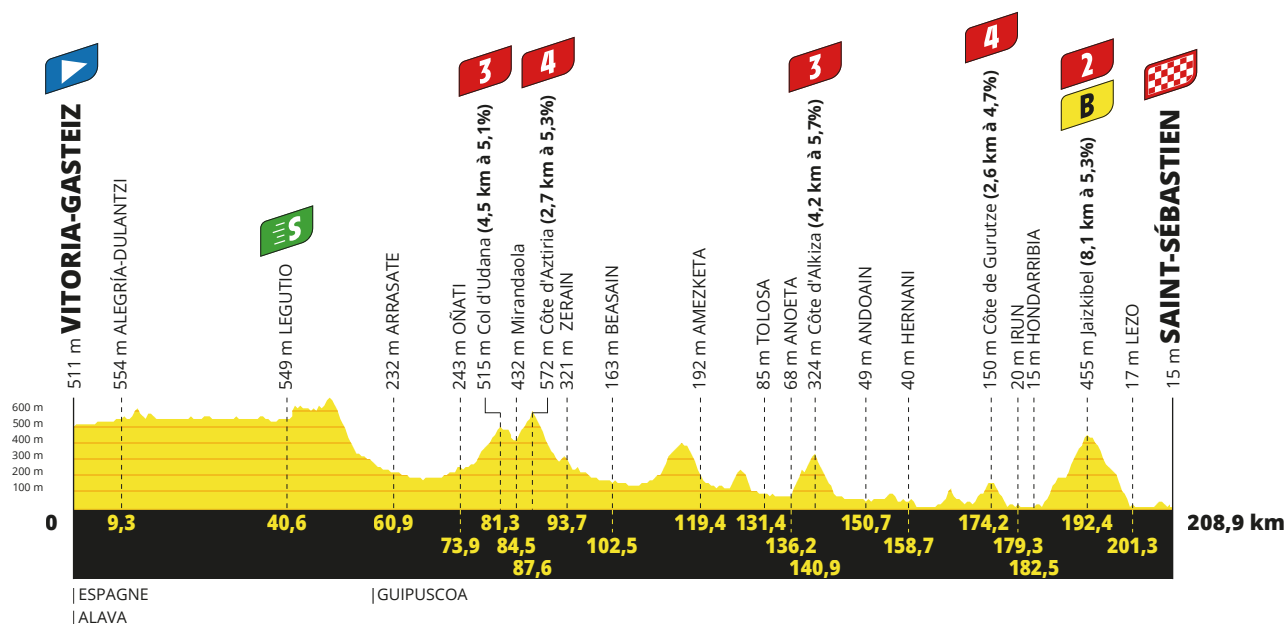
4.1 MAPA GENERAL



208,9Km



4.2 PERFIL DE LA ETAPA



4.3 MAPA SALIDA

Domingo 2 de julio 2023

Caravana publicitaria

Parking:

Mendizabala

Evacuación del parking:

de 10:10 a 10:40

Paso por la línea de salida:

de 10:15 a 10:45

Carrera

Concentración de salida:

Mendizabala

Firma:

de 11:05 a 12:05

Llamada:

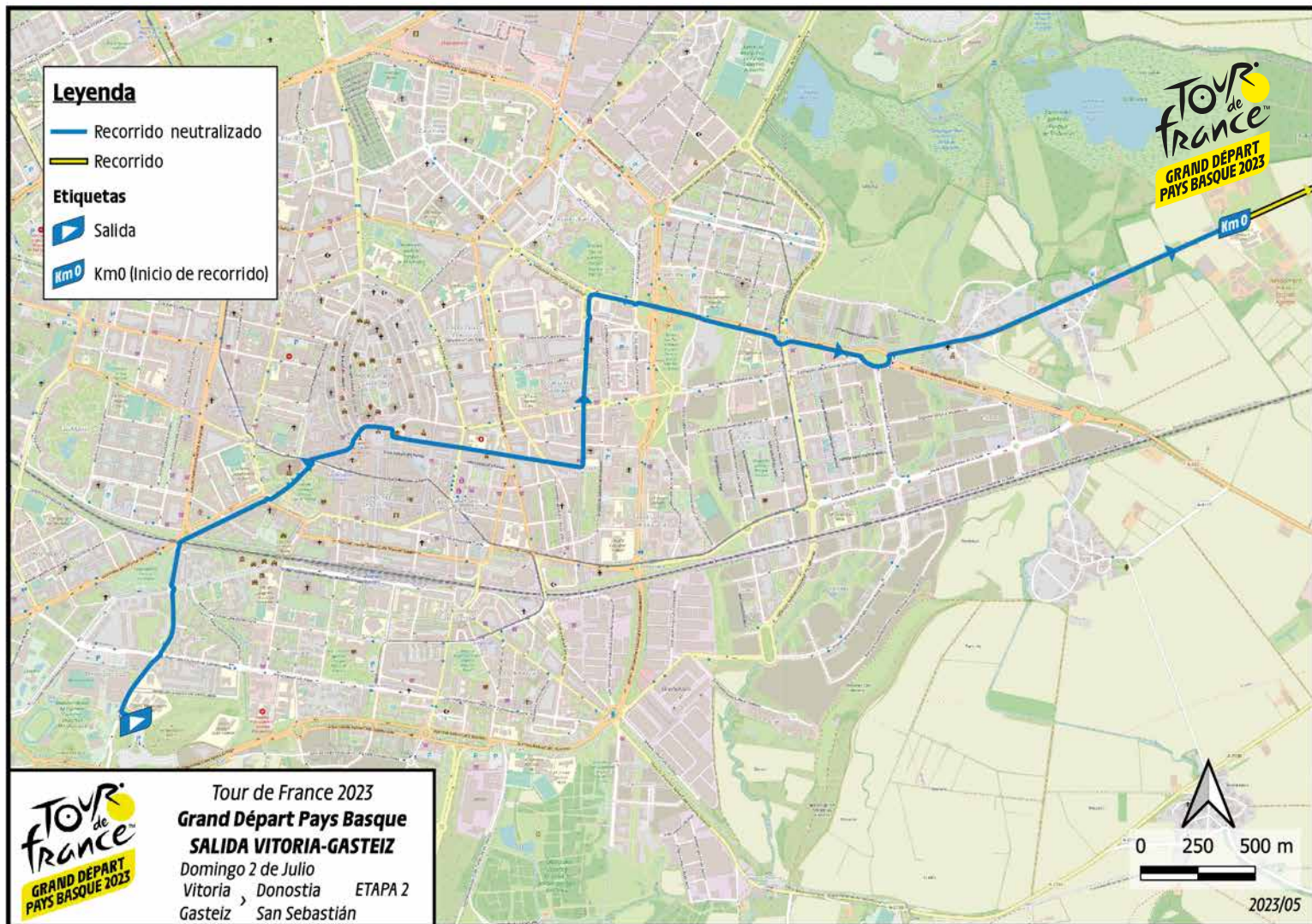
12:10

Salida neutralizada:

12:15, aire de Mendizabala

Salida real:

12:25, en la N-104, a 6,5 kilómetros del lugar de concentración



NOTAS VITORIA-GASTEIZ

- Cierres de parkings:
 Mendizabala: desde las 22:00 horas del día 29 de junio
 Mendizorrotza: el día 30 de junio (hora aún sin determinar)
 Portal de Lasarte: desde las 14:00 horas del día 01 de julio

4.4 RUTÓMETRO

Domingo 2 de julio 2023

ETAPA 2

VITORIA-GASTEIZ >
DONOSTIA / SAN SEBASTIÁN

208,9Km

KM		ÉTAPE 2				HORAIRES			
À parcourir	Parcourus					Caravane	45 km/h	43 km/h	41 km/h
ESPAGNE									
ALAVA									
		VC	VITORIA-GASTEIZ (VC-N-104)		10:15	12:15	12:15	12:15	
			Passage à niveau : tramway						
		N-104	Elorriaga						
			Arkauti						
208.9	0		VITORIA-GASTEIZ	 	10:25	12:25	12:25	12:25	
206.8	2.1		Ilarratza		10:28	12:28	12:28	12:28	
205.6	3.3		Carrefour N-104-A-3110		10:30	12:29	12:29	12:30	
203.2	5.7	A-3110	Oreitia (près)		10:33	12:33	12:33	12:33	
202.1	6.8		BURGELU		10:35	12:34	12:34	12:35	
199.6	9.3		ALEGRIÁ-DULANTZI (A-3110-VC-A-3140)		10:39	12:37	12:38	12:39	
194.6	14.3	A-3140	Carrefour A-3140-A-4005		10:46	12:44	12:45	12:46	
193.5	15.4	A-4005	Dallo (BARRUNDIA)		10:47	12:45	12:46	12:47	
192.5	16.4		Carrefour A-4005-A-3022		10:49	12:47	12:48	12:49	
187.9	21	A-3022	Gebara (BARRUNDIA) (près)		10:56	12:53	12:54	12:56	
187	21.9		Carrefour A-3022-A-3012		10:57	12:54	12:56	12:57	
186.3	22.6	A-3012	Maturana (BARRUNDIA)		10:58	12:55	12:56	12:58	
183.6	25.3		Carrefour A-3012-A-3014		11:02	12:59	13:00	13:02	
180.4	28.5	A-3014	Marieta (BARRUNDIA) (près)		11:07	13:03	13:05	13:07	
176.7	32.2		Lac d'Ullibarri-Gamboa		11:12	13:08	13:10	13:12	
174.6	34.3		Landa (ARRAZUA-UBARRUNDIA) (A-3014-A-3002)		11:15	13:11	13:13	13:15	
173.7	35.2	A-3002	Santiagolarra (ARRAZUA-UBARRUNDIA) (A-3002-VC)		11:16	13:12	13:14	13:16	
173	35.9	VC	Carrefour VC-A-627		11:18	13:13	13:15	13:18	
172.1	36.8	A-627	Carrefour A-627-A-3006		11:19	13:14	13:16	13:19	
170	38.9	A-3006	Réservoir d'Urrunaga (A-3006-N-240)		11:22	13:17	13:19	13:22	
168.5	40.4	N-240	LEGUTIO (N-240-A-623-VC-A-2620) (entrée)		11:24	13:19	13:21	13:24	
168.3	40.6		LEGUTIO		11:24	13:19	13:22	13:24	
159.6	49.3	A-2620	Col de Kurtzeta (ARAMAIO)		11:37	13:31	13:34	13:37	
155	53.9		ARAMAIO-Ibarra		11:44	13:37	13:40	13:44	
			GIPUZCOA						
150.9	58	GI-2620	Gesalibar		11:50	13:42	13:46	13:50	
148	60.9		ARRASATE (GI-2620-VC-GI-627)		11:54	13:46	13:50	13:54	
142.1	66.8	GI-627	Carrefour GI-627-GI-2630		12:03	13:54	13:58	14:03	
140.5	68.4	GI-2630	Zubillaga (GI-2630-VC-GI-2630)		12:05	13:56	14:00	14:05	
138.3	70.6		Garibai		12:08	13:59	14:03	14:08	
135	73.9		OÑATI		12:13	14:04	14:08	14:13	
132.9	76		Olabarrieta		12:16	14:06	14:11	14:16	
127.6	81.3		Col d'Udana		12:24	14:13	14:18	14:24	
124.4	84.5		Mirandaola (LEGAZPI) (GI-2630-GI-3520)		12:29	14:18	14:23	14:29	
121.3	87.6	GI-3520	Côte d'Aztiria		12:33	14:22	14:27	14:33	
119.2	89.7		Ergoena (MUTILOA) (près)		12:36	14:25	14:30	14:36	
115.2	93.7		ZERAIN		12:42	14:30	14:36	14:42	
113.4	95.5		Carrefour GI-3520-VC		12:45	14:32	14:38	14:45	
113	95.9	VC	SEGURA (VC-GI-2637)		12:45	14:33	14:39	14:45	
109.7	99.2	GI-2637	IDIAZABAL (près)		12:50	14:37	14:43	14:50	
109	99.9		Carrefour GI-2637-VC		12:51	14:38	14:44	14:51	
107.9	101	VC	Ihurre (OLABERRIA) (VC-GI-2632)		12:53	14:40	14:46	14:53	
106.4	102.5	GI-2632	BEASAIN (GI-2632-VC)		12:55	14:42	14:48	14:55	
103.5	105.4	VC	ORDIZIA (VC-GI-2133)		12:59	14:46	14:52	14:59	
99.5	109.4	GI-2133	ZALDIBIA		13:05	14:51	14:58	15:05	
93.4	115.5		Larraitz		13:14	14:59	15:06	15:14	
92	116.9		ABALTZISKETA		13:16	15:01	15:08	15:16	
89.5	119.4		AMEZKETA		13:20	15:04	15:12	15:20	
87.3	121.6		Ugarte		13:23	15:07	15:15	15:23	
83.8	125.1		ALEGIA (près) (GI-2133-GI-3620)		13:28	15:12	15:20	15:28	
82.6	126.3	GI-3620	ALTZO		13:30	15:13	15:21	15:30	
79.5	129.4		Txarama (LEABURU) (GI-3620-GI-2135)		13:34	15:17	15:26	15:34	
77.5	131.4	GI-2135	TOLOSA (GI-2135-GI-2130-VC-GI-3650)		13:37	15:20	15:28	15:37	
72.7	136.2	GI-3650	ANOETA (GI-3650-GI-3630)		13:44	15:27	15:35	15:44	
69.4	139.5	GI-3630	Arana		13:49	15:31	15:40	15:49	
68.1	140.8		ALKIZA		13:51	15:33	15:41	15:51	
68	140.9		Côte d'Alkiza		13:51	15:33	15:41	15:51	
65.8	143.1		Azaldegi		13:54	15:36	15:45	15:54	
63.9	145		ASTEASU (près) (GI-3630-GI-2631)		13:57	15:38	15:47	15:57	
62.3	146.6	GI-2631	ZIZURKIL (GI-2631-GI-3610)		13:59	15:40	15:50	15:59	
60.2	148.7	GI-3610	Carrefour GI-3610-VC		14:03	15:43	15:52	16:03	
60.1	148.8	VC	Uparan (ADUNA)		14:03	15:43	15:53	16:03	

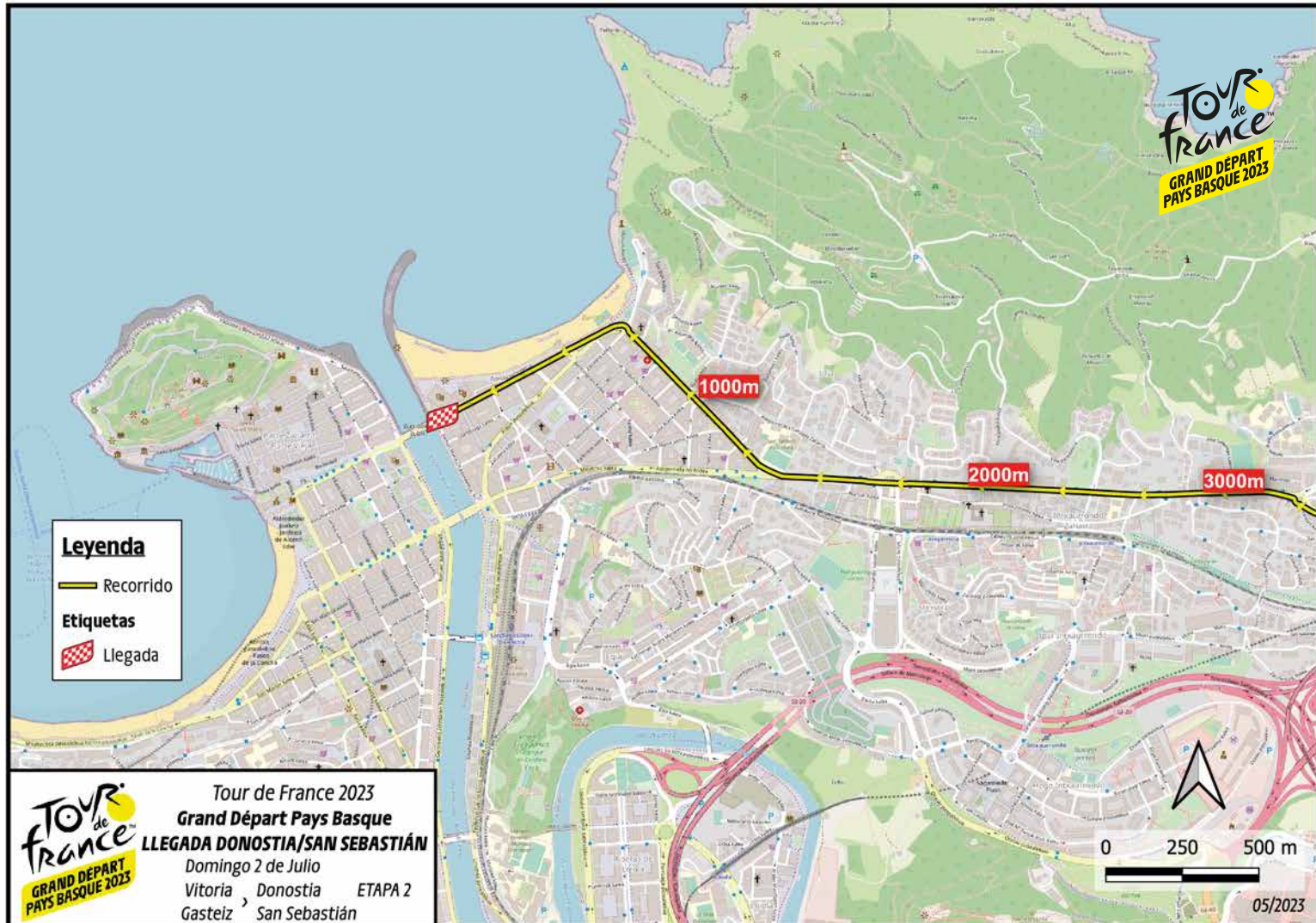
KM		ÉTAPE 2		HORAIRES			
A parcourir	Parcourus			Caravane	45 km/h	43 km/h	41 km/h
58.9	150		Erribera (ADUNA) (près) (VC-GI-3610)	14:04	15:45	15:54	16:04
58.2	150.7	GI-3610	ANDOAIN (GI-3610-VC-GI-3722)	14:05	15:46	15:55	16:05
53.5	155.4	GI-3722	Ergolen	14:12	15:52	16:02	16:12
52.6	156.3		URNIETA	14:14	15:53	16:03	16:14
50.6	158.3		Carrefour GI-3722-GI-2132	14:17	15:56	16:06	16:17
50.2	158.7	GI-2132	HERNANI (GI-2132-VC)	14:17	15:57	16:06	16:17
47.1	161.8	VC	ASTIGARRAGA	14:22	16:01	16:11	16:22
44	164.9		Carrefour VC-GI-2132	14:26	16:05	16:15	16:26
38.6	170.3	GI-2132	Ugaldetxo (OIARTZUN) (GI-2132-VC)	14:34	16:12	16:23	16:34
36.7	172.2	VC	Carrefour VC-GI-2134	14:37	16:15	16:25	16:37
34.7	174.2	GI-2134	Côte de Gurutze	14:40	16:17	16:28	16:40
34.4	174.5		Gurutze (OIARTZUN)	14:40	16:18	16:28	16:40
29.6	179.3		IRUN (GI-2134-VC)	14:47	16:24	16:35	16:47
28.1	180.8	VC	Mendelu (VC-N638)	14:50	16:26	16:37	16:50
26.4	182.5	N-638	HONDARRIBIA (N-638-GI-3440)	14:52	16:28	16:40	16:52
21.4	187.5	GI-3440	Sanctuaire de Guadalupeko Ama	14:59	16:35	16:46	16:59
16.5	192.4		Jaizkibel	15:06	16:41	16:53	17:06
7.6	201.3		LEZO (GI-3440-GI-2638-GI-636)	15:19	16:53	17:06	17:19
6.7	202.2	GI-636	ERRETERIA (près) (GI-636-VC)	15:21	16:55	17:07	17:21
5.5	203.4	VC	PASAIA	15:23	16:56	17:09	17:23
4.8	204.1		SAINT-SÉBASTIEN (entrée)	15:24	16:57	17:10	17:24
0	208.9		SAINT-SÉBASTIEN	15:31	17:04	17:16	17:31

Cierres especiales

ETAPA 2. VITORIA-GASTEIZ - DONOSTIA/SAN SEBASTIÁN - 02/07/2023

Lugar	Fecha cierre	Hora cierre	Fecha apertura	Hora apertura
ZONA MUNICIPIO LANDA (A-3002, Santiagolarra y A-627)	01/07/2023	22:00	02/07/2023	15:00
ZONA HERNANI, SUBIDA A ALKIZA POR ANOETA Y CRUCE GI3630 Y GI2631	01/07/2023	7:00	02/07/2023	17:00
SUBIDA A JAIZKIBEL, TANTO DE HONDARRIBIA COMO DE LEZO	30/06/2023	14:00	02/07/2023	18:00

Consulta las afecciones al tráfico en tiempo real en **WAZE**.



4.5 MAPA META

NOTAS DONOSTIA / SAN SEBASTIÁN

Con motivo de la celebración del Tour en Donostia / San Sebastián los días 2 julio (domingo) y 3 de julio (lunes) del 2023 las personas residentes que dispongan de la autorización de aparcamiento regulado podrán estacionar sus vehículos en el resto de los sectores de la ciudad en las mismas condiciones que los titulares de la viñeta **OTA** de destino, desde el 27 de junio martes hasta el 4 de julio martes de la siguiente semana.

No obstante, estos residentes no podrán estacionar de forma gratuita en las zonas de pago obligatorio (zonas 15) dentro del horario de regulación establecido.


- El 1 de julio comenzarán algunos cierres, en concreto, la avenida Zurriola estará cerrada al tráfico para el montaje del arco de meta y el pódium, desde las 20:00.
- Los cierres de Sagües y el paseo Nuevo comenzarán alrededor de las 18:00h del 1 de julio y finalizarán sobre las 23:00h del 2 de julio.
- El cierre de Igeldo a vehículos privados no autorizados será de 18:00h del domingo 2 hasta las 10:30h del 3 de julio, momento de cierre total hasta las 17:00.
- El 2 de julio se cerrará desde las 12:00 hasta las 18:30, aproximadamente, el recorrido de la 2ª etapa: Avenida Buenavista - Travesía del Puerto de Pasaia - Avenida Alcalde José Eloegi - Ategorrieta - Av. Navarra - Av. Zurriola.
- El 3 de julio se cerrará desde las 10:30 hasta las 17:00, aproximadamente, el recorrido de la 3ª etapa: Padre Orkolaga - Cristobal Balenziaga - Pº Igeldo - Iruña - Zumalakarregi - Satrustegi - Concha - Zubieta - Easo - Libertad - Hernani - Boulevard - Reina Regente - Av. Zurriola - Av. Navarra - Ategorrieta - Av. Alcalde José Eloegi - Travesía Puerto Pasajes - Avenida Buenavista.

4.6 EXPLORA LA 2ª ETAPA

La segunda jornada del Tour de Francia unirá las otras dos capitales de Euskadi. Los 208,9 kilómetros que unirán Vitoria-Gasteiz y Donostia / San Sebastián dibujan un perfil engañoso. La capital de Euskadi se encuentra a 600 metros de altitud y Donostia está bañada por el cantábrico, pero las carreteras estrechas y sinuosas por Álava y Gipuzkoa exigirán un esfuerzo mayúsculo.

El largo trazado quebrado por las cotas de Udana, Aztiria, Alkiza y Gurutze le dará paso a Jaizkibel, que se abordará en sentido contrario al habitual en la Clásica de San Sebastian. Casi 10 kilómetros al 4,6% de desnivel medio para acabar de seleccionar un pelotón que llegará castigado a las faldas de esta ascensión. Los ataques están garantizados antes de ‘aterrizar’ en una ciudad que siempre recibe al pelotón con los brazos abiertos.

Punto de inicio, Vitoria-Gasteiz es la capital de Euskadi, sede del Gobierno y el Parlamento vasco, una ciudad que conjuga los espacios naturales con un rico patrimonio monumental. “La European Green Capital 2012” es una ciudad para disfrutar. Además, su “almendra medieval” denominada así por su contorno ovalado, es uno de los cascos históricos más emblemáticos de Euskadi.



Cerca de 25 kilómetros transitarán por el Goierri, una comarca compuesta por 18 pueblos, en su mayoría de menos de 1.000 habitantes, con un encanto natural privilegiado, entre el Parque Natural de Aralar y el Parque Natural de Aizkorri-Aratz. Goierri es el plan perfecto de excursión rural y gastronómica, donde empaparse de historia y cultura vasca. En las zonas altas encontramos túmulos y menhires de miles de años.

La meta se encuentra en Donostia / San Sebastián, sin duda, el destino turístico con más historia de Euskadi. Frecuentada por la aristocracia europea durante la “Belle Époque”, para mucha gente es una de las ciudades más bellas del mundo, con su equilibrada combinación de pequeños montes, edificios señoriales y mar... y con su bahía de La Concha, en torno a la cual se dispone la ciudad, donde se vive y se disfruta del ritmo sosegado de vivir junto al mar. Es visita obligada para toda persona viajera que ame el buen comer. Famosa por su Festival de Cine.

Enlaces con más información turística:

[TURISMO VITORIA - GASTEIZ](#)

[TURISMO ARABA](#)

[TURISMO DONOSTIA / SAN SEBASTIÁN](#)

[TURISMO GIPUZKOA](#)



9. REDES SOCIALES

¿Aún no sigues las redes sociales del Grand Départ Pays Basque 2023? Aquí tienes los enlaces:



@letour_euskadi



@letour.euskadi



@letour.euskadi



@GrandDépartPaysBasque

En estos canales tendrás a tu disposición contenido relacionado con todos los eventos del Grand Départ Pays Basque 2023.

¿Tienes alguna pregunta o quieres compartir tus experiencias? ¡Etiquétanos y muéstranos cómo estás viviendo este gran evento! Usa los siguientes hashtags para ello:

#ongieTOURri #GrandDépartPaysBasque2023



TOUR de france™
GRAND DÉPART
PAYS BASQUE 2023